





Veloroute Europapark Reise 2018

Eine Reise in 4 Tagen

Start	Ziel	Strecke und Anzahl km	Campingadresse
Rorschach 8. Juli	Markelfingen bei Radolfzell	Ca 55 km ↑ 97 m · ↓ 105 m 	Campingplatz Makelfingen Dirk Wilhelmsen Unterdorfstrasse 25 78315 Radolfzell Telefon 07732 / 10 611 info@campingplatz-makelfingen.de www.campingplatz-makelfingen.de
Markelfingen 9. Juli	Donaueschingen Pfohren	56 km ↑ 566 m · ↓ 287 m 	Riedsee Camping Am Riedsee 11 78166 Donaueschingen / Pfohren Telefon +49 771 5511 info@riedsee-campng.de www.riedsee-camping.de
Riedsee 10. Juli	Kirchzarten Freiburg	55 km ↑ 523 m · ↓ 812 m 	Camping Kirchzarten KG Dietenbachstrasse 17 D- 79199 Kirchzarten Telefon +49 7661 9040910 info@camping-kirchzarten.de www.camping-kirchzarten.de
Freiburg 11.-13.Juli	Rust	48 km ↑ 17 m · ↓ 148 m 	Camping Resort Europapark +49 7822 860-5566 camp-resort@europapark.de Europa-Park-Straße 4+6 77977 Rust, Deutschland Daten für Ihr Navigationssystem: Rheinweg 5, 77977 Rust